

うまる。8:15源頭。水源は、岩屑の下からしみ出てくる湧き水であった。このあと、急峻な斜面を登って尾根に出る。(?)

[タイム] 八溝川遡行開始(6:30)→左俣出合(7:05)→右俣出合(7:15)→中俣終了(8:15)

八溝川源流左俣 1990年10月27日

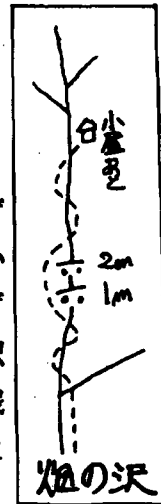
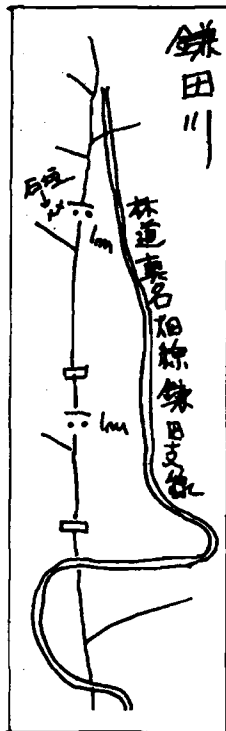
9:55左俣の遡行開始。左俣は出だしがちょっとした廊下状となり、ナメと1m程の小滝が2つかかる。しかしここを過ぎるとあとは平凡。それでも小滝3つを越えて、源頭に出る。水源は岩屑の下からしみ出る湧き水であった。

(前)

[タイム] 左俣出合(9:55)→左俣遡行終了(10:20)

八溝川支流畑の沢 1990年8月12日

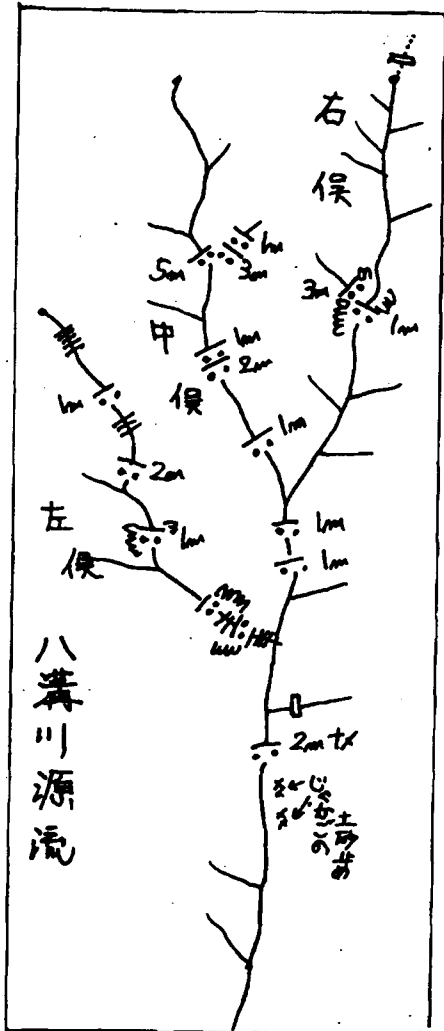
畑の沢林道終点からのびる踏跡が沢に入った所から遡行開始。ずっと林の中を流れる平凡な沢で、小滝が2つかかるだけ。沢ぞいには刈り払いされた踏跡がずっと続いている。水はきれいでおいしいが、沢が平凡なのが悔しい。30分程で骨組みだけが残っている小屋跡へ。刈り払いされた踏跡はここで終わっていた。



小屋跡を過ぎると、沢は細いミソ状となってきた。そしてヤブが茂ってくる。この先何もないだろうと見込みをつけて、9:10遡行終了とする。

[タイム] 畑の沢林道起点(8:00)→林道終点(8:30)→小屋跡(9:00)→遡行終了(9:10)

鎌田川 1990年10月27日



6:30色づき始めたブナを横目で眺めながら下北沢出合から遡行開始。樹林帯の中をきれいな水が流れている。すぐに砂防ダム。これを越えた所で伐採作業が行なわれており、作業小屋が建っていた。

沢は樹林帯の中をゆったりと流れている。棚倉破砕帯の特徴である黒っぽい岩屑が沢の中や兩岸の山腹にゴロゴロしている。尾根をはさんで北側の宮川流域には花崗岩地帯が広がっていたが、八溝川の流域には存在しないようである。

遡行を始めて25分、最初の滝が出てくる。2m程の小滝であるが、釜が大きい。右岸から取り付いて越える。このあと10分程で左俣出合。左俣は兩岸から岩場が迫り、沢はナメとなっている。ちょっと興味がわいたが、後のこととして遡行を続ける。

7:15右俣出合。中俣に入る。ここまでは樹林帯の中を流れてきたが、ここからは左岸がまだ若い造林地となったこともあって、明るい沢登りとなった。ただ沢の規模はぐっと小さくなる。伐採後の枝などが散乱しているの

ではないかと心配したが、伐採後かなりの年月が経過しているのか、ほとんど見当らなかった。ただ、1カ所だけ半ば腐った流木が堆積しており、そこでは足を乗せたとたんに木が折れてめりこんでしまい、まるで雪山のラッセルをしているようであった。

このあと5mの滝。棚倉破砕帯を流れるこの沢で、大きな滝はかかるまいと思っていたが、5mとはなによりの落差である。おまけに、ナメ状ではなく垂直に落ちている。まず、釜をガッチリガードした倒木を乗り越える。そしてそのまま直登。ホールドは細かいが多数存在する。直登に手頃なといってよい滝であった。

8:00最後の二俣を左に入る。ここで造林帯とはお別れ、樹林帯の中の登りとなる。しかし、水量は激減してもう源頭近くを思わせる。やがて沢は小さな岩屑で